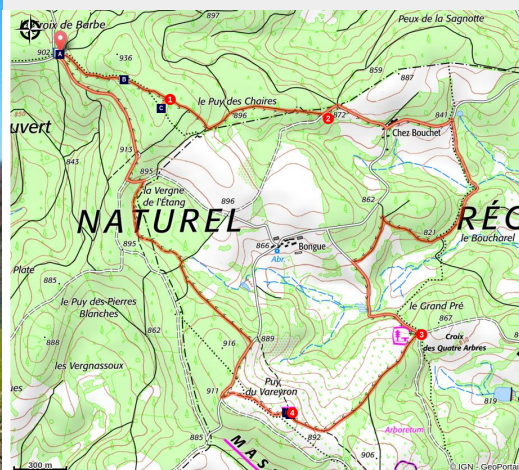


Circuit des deux sommets

Gorges et plateaux de la Haute-Dordogne - Saint-Oradoux-de-Chirouze



(G.Salat - CC HCC)



Deux sommet au menu mais pas de réelles ascensions...

Direction le Puy des Chaires, point culminant de la Creuse, puis le Puy du Vareyron en traversant deux massifs forestiers emblématiques du Parc Naturel de Millevaches en Limousin : la forêt de Châteauvert et le Massif des Agriers. Avec au programme une vue exceptionnelle sur les Monts d'Auvergne.

Infos pratiques

Pratique : Pédestre

Durée : 2 h 30

Longueur : 9.3 km

Dénivelé positif : 214 m

Difficulté : Moyen

Type : Boucle

Thèmes : Paysage, Point de vue

Itinéraire

Départ : Clairière de la Croix de Barbe, St-Oradoux de Chirouze

Arrivée : Clairière de la Croix de Barbe, St-Oradoux de Chirouze

Balisage : — Balisage rouge

Communes : 1. Saint-Oradoux-de-Chirouze

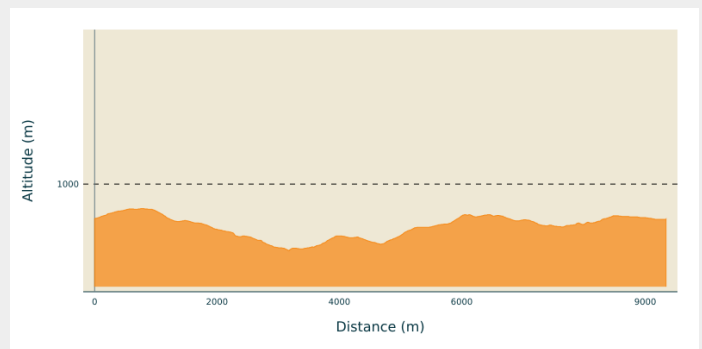
2. Saint-Martial-le-Vieux

3. Lamazière-Haute

4. Eygurande

5. Couffy-sur-Sarsonne

Profil altimétrique



Altitude min 815 m Altitude max 932 m

Stationner au carrefour de la croix de Barbe. Prendre un chemin en terre à l'opposé de la cabane. Poursuivre toujours tout droit.

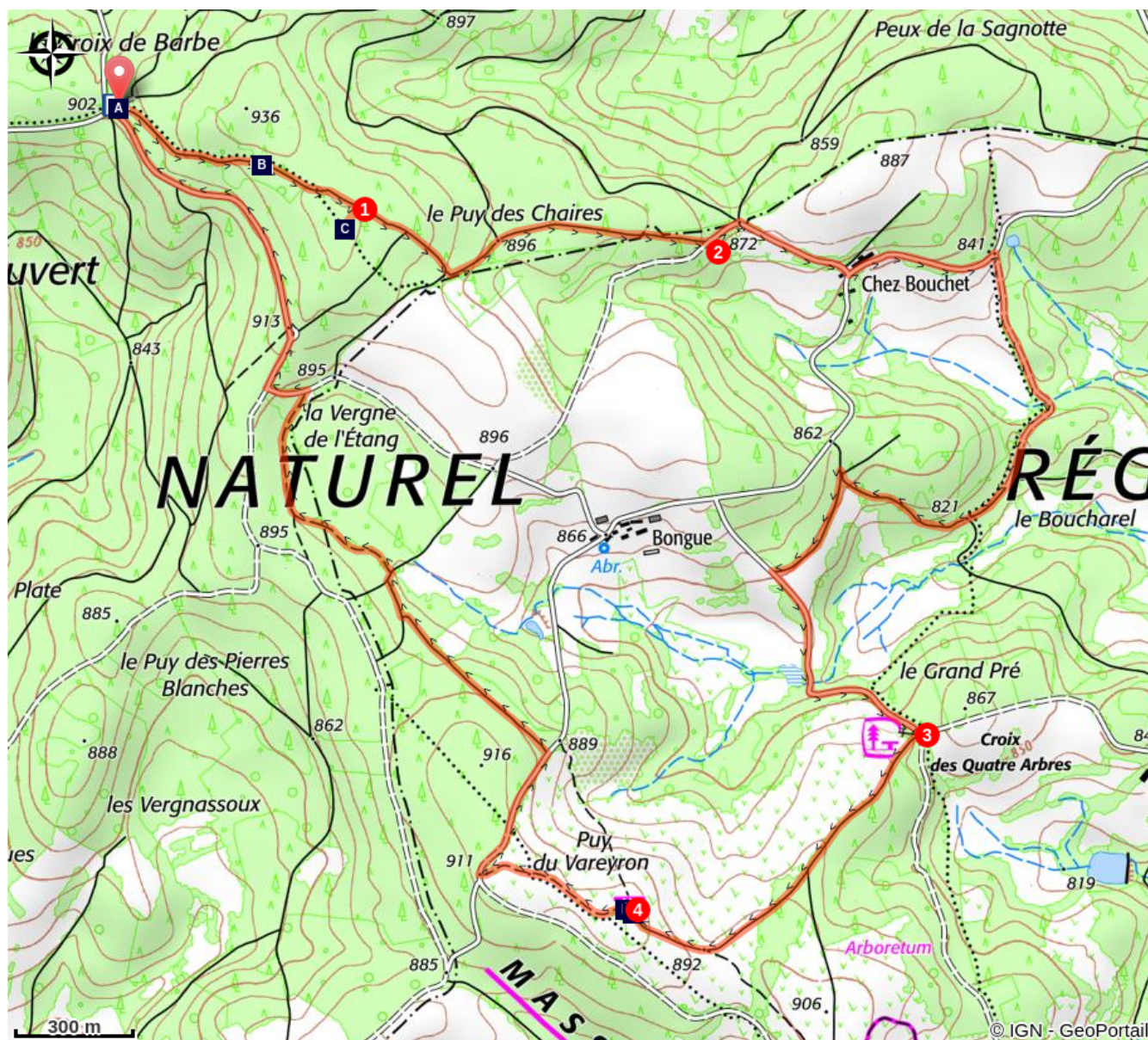
1. Au niveau du panneau du point culminant, faire un aller-retour jusqu'à une petite borne en ciment qui marque ce point. Poursuivre tout droit. Au carrefour avec la variante 1, aller-retour de 200 m. pour le panorama sur les Monts d'Auvergne. Le chemin devient une piste ; à gauche au carrefour suivant pour rejoindre Chez Bouchet.
2. Prendre la route à gauche puis au bout du pré, la piste à droite. Au carrefour suivant, un chemin à droite monte dans le bois. Laisser un sentier à gauche. Contourner le pré par la droite pour rejoindre la route. La prendre à gauche jusqu'au carrefour de la croix des 4 arbres.
3. Suivre la piste à droite ; laisser deux chemins sur votre gauche pour rejoindre le Puy du Vareyron
4. Prendre le chemin enherbé derrière la table d'orientation. A droite à la piste. La suivre sur 400 mètres, puis prendre à gauche un chemin. Traverser la piste pour reprendre le chemin. Le suivre tout droit jusqu'à une piste goudronnée. La prendre à gauche. Au carrefour suivant, suivre la route à droite qui rejoint le point de départ.









Rando Millevaches
NATURE EN LIMOUSIN

24 juil. 2024 • Circuit des deux sommets •

Sur votre chemin...



-  La croix de Barbe (A)
-  Le massif forestier de Châteauvert (B)
-  Le point culminant de la Creuse (C)
-  Les Agriers (D)
-  Les Monts du Cantal (E)
-  Le Puy de Dôme (F)



Rando Millevaches
NATURE EN LIMOUSIN

24 juil. 2024 • Circuit des deux sommets •

Toutes les infos pratiques

Recommandations

Ce chemin compte deux raccourcis qui font l'objet d'une fiche descriptive spécifique.

A proximité du camp militaire de La Courtine, des tirs ont lieu régulièrement. Rassurez-vous, ils ne se déroulent qu'à l'intérieur de l'enceinte militaire.

Comment venir ?

Accès routier

Au départ de la Courtine, suivre la D996 dir. St-Oradoux. Sur 6 km. Puis prendre la direction « route forestière » sur 2 km. L'itinéraire démarre au niveau de la clairière de la croix de Barbe.

Parking conseillé

Clairière de la Croix de Barbe, St-Oradoux de Chirouze

Lieux de renseignement

Bureau d'information touristique d'Ussel

Place Voltaire, 19200 Ussel

Tel : 05 19 60 00 30

<https://www.tourisme-hautecorreze.fr/>



Parc
naturel
régional
de Millevaches
en Limousin

Rando Millevaches
NATURE EN LIMOUSIN

24 juil. 2024 • Circuit des deux sommets •


Sur votre chemin...



La croix de Barbe (A)

La présence de la typique cabane de chasseurs au départ de cette randonnée (les témoignages qui figurent sur le livre d'or à l'intérieur prouve qu'elle sert également d'abris aux randonneurs, milliers en manœuvre...) rappelle la richesse des sous-bois du Plateau de Millevaches : gibier, myrtilles, champignons, autant de richesses gastronomiques à retrouver sur les tables de nos restaurateurs.

Crédit photo : G.Salat - CC HCC



Le massif forestier de Châteaupert (B)

La forêt de Châteaupert est un vaste massif composé majoritairement de feuillus et plus particulièrement de hêtres. Culminant à plus de 900 mètres, cette forêt possède donc l'une des hêtraies les plus élevées de la région. Elle est définie comme une forêt ancienne, ayant été continuellement boisée depuis au moins 150 ans : les naturalistes considèrent donc que son écosystème correspond à un optimum proche de milieux où l'Homme ne serait jamais intervenu.

Crédit photo : G.Salat - CC HCC



Le point culminant de la Creuse (C)

Sur votre droite en sous-bois, sous la mousse, essayez de repérer un point haut marqué d'une petite borne en ciment : voilà le point culminant de la Creuse à 932 mètres. Nous sommes également sur une ligne de partage des eaux : les sources qui partent vers le nord-ouest rejoignent la rivière Creuse, affluent de la Vienne puis de la Loire, les autres filant vers la Dordogne.

A noter que le point bas de la Creuse se situe au bord de la Creuse à Crozant, altitude 197 m.

Crédit photo : G.Salat - CC HCC



Rando Millevaches
NATURE EN LIMOUSIN


24 juil. 2024 • Circuit des deux sommets •



☼ Les Agriers (D)

Ce massif qui culmine à 915 m au Puy du Vareyron est un bien propre d'un groupement syndical forestier, géré par l'Office National des Forêts. Il s'étend sur 600 hectares, en majeure partie destinée à la production forestière. Ce boisement s'est effectué à partir des années 70, sur des landes à bruyères et des genévriers, terrains de parcours à moutons.

Crédit photo : G.Salat - CC HCC



☼ Les Monts du Cantal (E)

Séparés du Sancy par le Plateau du Cézallier, les Monts du Cantal se trouvent à l'ouest. Ce massif est en fait le vestige d'un stratovolcan né il y a 13 millions d'années, le plus grand d'Europe, démantelé par des phénomènes d'effondrement et d'érosion glaciaire.

Crédit photo : G.Salat - CC HCC



☼ Le Puy de Dôme (F)

Le Puy de Dôme est un ancien volcan qui a donné son nom au département éponyme. Du haut de ses 1 465 mètres d'altitude, il est le plus haut volcan de Chaîne des Puys, cet ensemble volcanique qui compte 80 volcans.

Une antenne TDF est devenue le symbole du site permettant de l'identifier facilement. A son sommet également, un temple gallo-romain dédié à Mercure. Si les plus courageux peuvent en faire l'ascension à pied, un train à crémaillère permet d'accéder à son sommet.

Crédit photo : G.Salat - CC HCC



Rando Millevaches
NATURE EN LIMOUSIN

24 juil. 2024 • Circuit des deux sommets •