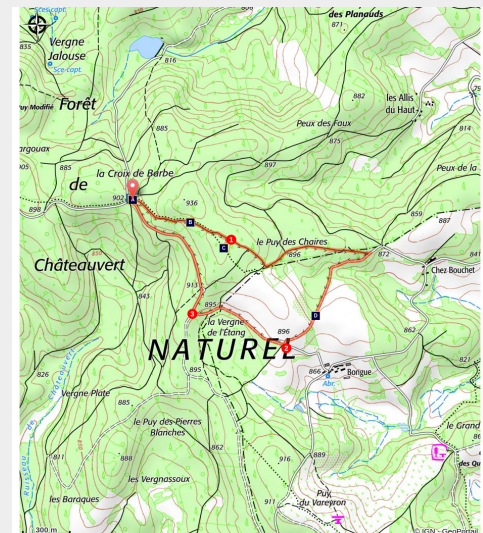


Circuit des deux sommets variante moyen

Parc de Millevaches en Limousin - Saint-Oradoux-de-Chirouze



(G.Salat - CC HCC)



Un circuit familial vers le point culminant de la Creuse

Direction le Puy des Chaires, point culminant de la Creuse, en traversant la forêt de Châteauvert. Avec au programme une vue exceptionnelle sur le Massif du Sancy.

Infos pratiques

Pratique : Pédestre

Durée : 1 h 30

Longueur : 4.5 km

Dénivelé positif : 85 m

Difficulté : Facile

Type : Boucle

Thèmes : Paysage, Point de vue

Itinéraire

Départ : Clairière de la Croix de Barbe, St-Oradoux de Chirouze

Arrivée : Clairière de la Croix de Barbe, St-Oradoux de Chirouze

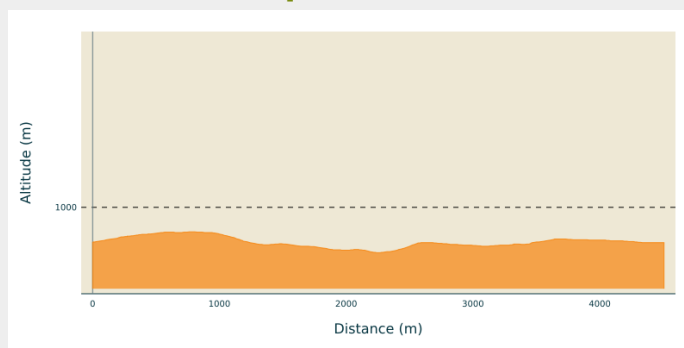
Balisage : — Balisage rouge

Communes : 1. Saint-Oradoux-de-Chirouze

2. Saint-Martial-le-Vieux

3. Lamazière-Haute

Profil altimétrique



Altitude min 874 m Altitude max 932 m

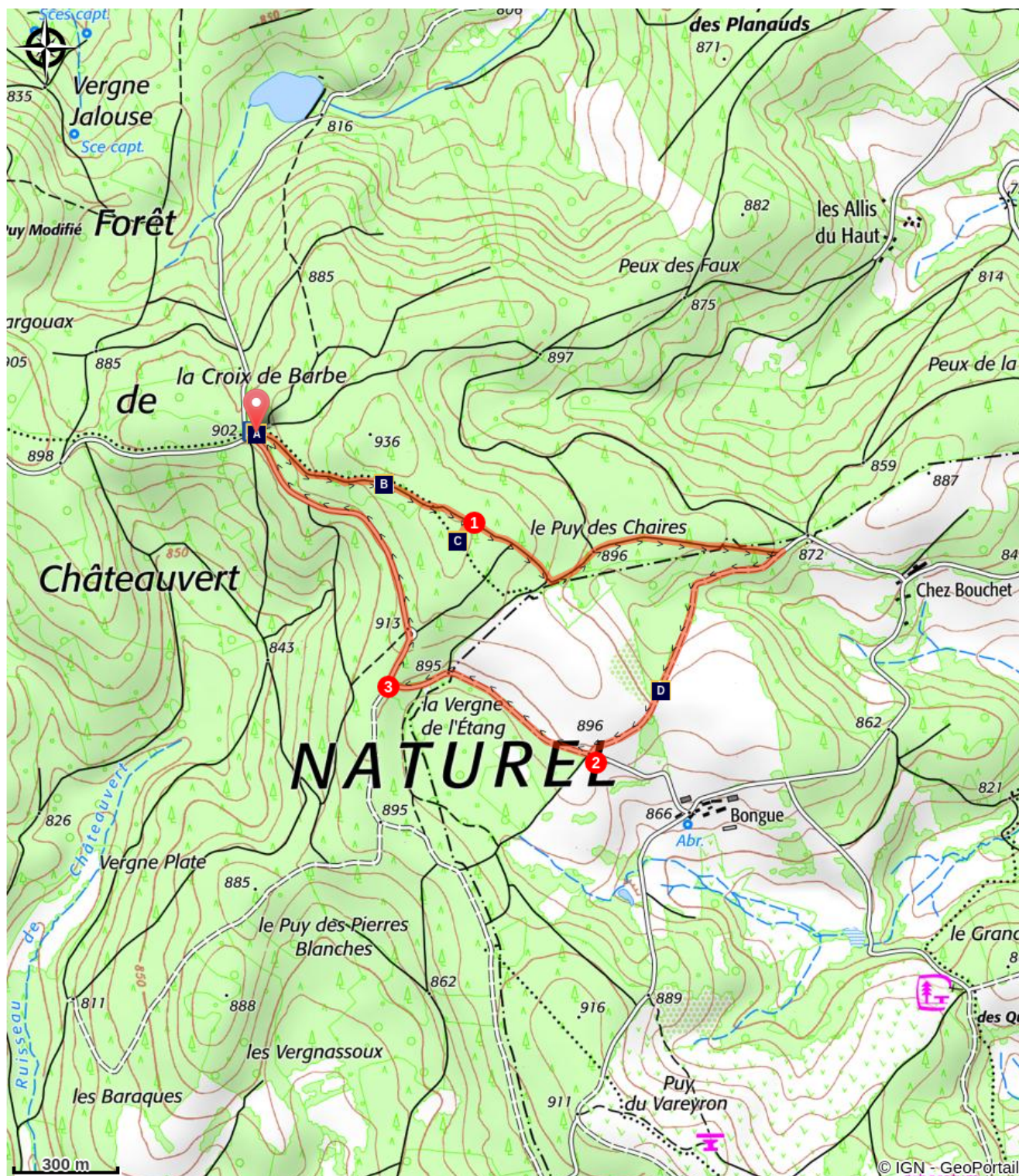
Stationner au carrefour de la croix de Barbe. Prendre un chemin en terre à l'opposé de la cabane. Poursuivre toujours tout droit.

1. Au niveau du panneau du point culminant, faire un aller-retour jusqu'à une petite borne en ciment qui marque ce point. Poursuivre tout droit. Laisser sur la droite le chemin de la variante 1. Le chemin devient une piste ; à droite au carrefour suivant (le circuit complet part tout droit).
2. Au carrefour de pistes, suivre celle de droite. Continuer tout droit jusqu'à la route.
3. Suivre cette route à droite pour rejoindre le point de départ.



Rando Millevaches
NATURE EN LIMOUSIN

Sur votre chemin...



-  La croix de Barbe (A)
-  Le point culminant de la Creuse (C)
-  Le massif forestier de Châteauvert (B)
-  Le Massif du Sancy (D)



Rando Millevaches
NATURE EN LIMOUSIN

24 juil. 2024 • Circuit des deux sommets variante moyen •

Toutes les infos pratiques

Recommandations

Ce chemin compte à la fois un raccourci et est également le raccourci d'un circuit plus long, qui font l'objet d'une fiche descriptive chacun.

A proximité du camp militaire de La Courtine, des tirs ont lieu régulièrement. Rassurez-vous, ils ne se déroulent qu'à l'intérieur de l'enceinte militaire.

Comment venir ?

Accès routier

Au départ de la Courtine, suivre la D996 dir. St-Oradoux. Sur 6 km. Puis prendre la direction « route forestière » sur 2 km. L'itinéraire démarre au niveau de la clairière de la croix de Barbe.

Parking conseillé

Clairière de la Croix de Barbe, St-Oradoux de Chirouze

Lieux de renseignement

Bureau d'information touristique d'Ussel

Place Voltaire, 19200 Ussel

Tel : 05 19 60 00 30

<https://www.tourisme-hautecorreze.fr/>



Rando Millevaches
NATURE EN LIMOUSIN


Sur votre chemin...



La croix de Barbe (A)

La présence de la typique cabane de chasseurs au départ de cette randonnée (les témoignages qui figurent sur le livre d'or à l'intérieur prouve qu'elle sert également d'abris aux randonneurs, milliers en manœuvre...) rappelle la richesse des sous-bois du Plateau de Millevaches : gibier, myrtilles, champignons, autant de richesses gastronomiques à retrouver sur les tables de nos restaurateurs.

Crédit photo : G.Salat - CC HCC



Le massif forestier de Châteauvert (B)

La forêt de Châteauvert est un vaste massif composé majoritairement de feuillus et plus particulièrement de hêtres. Culminant à plus de 900 mètres, cette forêt possède donc l'une des hêtraies les plus élevées de la région. Elle est définie comme une forêt ancienne, ayant été continuellement boisée depuis au moins 150 ans : les naturalistes considèrent donc que son écosystème correspond à un optimum proche de milieux où l'Homme ne serait jamais intervenu.

Crédit photo : G.Salat - CC HCC



Le point culminant de la Creuse (C)

Sur votre droite en sous-bois, sous la mousse, essayez de repérer un point haut marqué d'une petite borne en ciment : voilà le point culminant de la Creuse à 932 mètres. Nous sommes également sur une ligne de partage des eaux : les sources qui partent vers le nord-ouest rejoignent la rivière Creuse, affluent de la Vienne puis de la Loire, les autres filant vers la Dordogne.

A noter que le point bas de la Creuse se situe au bord de la Creuse à Crozant, altitude 197 m.

Crédit photo : G.Salat - CC HCC



Rando Millevaches
NATURE EN LIMOUSIN



☀ Le Massif du Sancy (D)

Cette randonnée vous offre plusieurs points de vue sur le plus haut volcan de France métropolitaine, le Puy de Sancy. Du haut de ses 1885 mètres d'altitude, ce sommet est le point culminant du Massif Central. Les deux ruisseaux, la Dore et la Dogne, y prennent naissance et leur confluence forme la Dordogne.

Crédit photo : G.Salat - CC HCC



Rando Millevaches
NATURE EN LIMOUSIN

24 juil. 2024 • Circuit des deux sommets variante moyen •